



LLC «Monts Célestes Trekking» 23, rue Jakypov, Toktogul, 721600 Kirghizstan

Agence de voyage au Kirghizstan +996555188099; +996553555088

www.montscelestes.com

montscelestes@gmail.com

Licence d'État Kirghize 159353-3303-000 29272392 IP №0029619

Trekking pédestre dans les Monts Célestes au Kirghizstan.

Découverte la vie des nomades. Randonnée dans la vallée de Suusamy, Song-Kul. Balade à cheval dans les steppes de Song-Kul. Les canyons d'Ak-Sai et Konorchok. Les col de Ton 4022m, Kara-Kya 3200m, Tash-Rabat 4020 et Kum-Bel 3400m. Campement au bord du lac Issykkul et découverte de la chasse à l'aigle.

Jour 1: Bishkek

Accueil à l'aéroport de Manas et transfert à Bishkek. Repos chez l'habitant. Visite de Bishkek, ville contrastée, à l'architecture soviétique mais avec jardins et promenades superbes. Vous visiterez le Grand Bazar Osh, ses allées animées, ses marchandises artisanales, ses contrastes culturels, entre spécialités chinoises et fruits secs du Moyen Orient.

Transfert : 45 min;

Hébergement : chez l'habitant

Jour 2: Kyzyl - Kyzyl-Suu

Tôt le matin un transfert de 2h 30 et nous entamons notre première étape de randonnée. Nous traverserons plusieurs pâturages des nomades de Boz-Tegerek. Les chevaux nous suivent avec notre bagages. Campement à côté d'une famille bergers.

Marche : 5h

Dénivelé : 500m/-300m

Hébergement : tente

Jour 3: Canyon de Konorchok

Nous dirigerons vers le canyon de Konorchok, traversons les immenses pâturages de Kok-Jar et croisons les anciens bâtiments de kolkhoz. Dans la gorge Konorchok un petit rivièr qui nous oblige à traverser plusieurs fois. Prévenir des sandales sera très pratique.

Marche : 4-5h

Dénivelé : 300/-600

Hébergement : tente

Jour 4: La gorge de Boom et transfert à Ak-Sai

Nous montons par le canyon pour retrouver la véhicule qui nous amène à Ak-Sai dans l'après-midi. Les canyons situés au bord du lac Issyk-Kul.

Transfert : 3h 30

Marche : 4h

Dénivelé : 500m/-300m

Hébergement : chez l'habitant

Jour 5: Balade dans les canyons et démonstration de chasse à l'aigle

Une balade splendide dans les canyons d'Ak-Sai qui ouvre aussi magnifique vue sur les Monts Célestes et sur le lac. Découverte de chasse à l'aigle.

Hébergement : tente



Jour 6: Randonnée

Le véhicule nous dépose au village de Tura-Suu. Nous commençons notre étape de randonnée à pied dans les Monts Célestes. Nous empruntons une piste des nomades qui conduit aux « jaïloos », les grands pâturages d'été

Transfert : 40m

Heure de marche : 4/5h

Dénivelé : 800m

Hébergement : tente

Jour 7: Jyluu-Suu

Randonnée vers Jyluu-Suu (source chaude), nous passerons le col de Ton (4022m) sur la chaîne de Teskei Ala-Too, au sud du lac Issyk-Kul.

Heure de marche : 6h

Dénivelé : 1000m/-1100m

Hébergement : tente

Jour 8: Rando d'aller-retour au lac Techik-Kul

Randonnée au lac de Techik-Kul (lac percé) 3400m d'altitude. Dans l'après-midi nous redescendrons au même campement.

Heure de marche : 5h

Dénivelé : 700m/-700m

Hébergement : tente

Jour 9: Transfert à Tash-Rabat

Transfert à Tash-Rabat, un caravansérail X-XI siècle caché dans les montagnes d'At-Bachy. Nous longerons le petit Naryn qui rejoint après avec le grand Naryn et qui fait la plus grande rivière du pays Naryn. Cette rivière continue son voyage jusqu'en Ouzbékistan, à l'époque elle arrivait à mer d'Aral.

Transfert : 7 h

Hébergement : yourte

Jour 10: Journée libre

Une journée libre à Tash-Rabat. Visite du caravansérail. Possibilité de faire un rando vers le col de Tash-Rabat pour découvrir le lac de Chatyr-Kul.

Heure de marche : 8h

Dénivelé : 1000m/-1000m

Hébergement : yourte

Jour 11: Transfert à Song-Kul

Nous passerons par la immense vallée d'Ak-Talaa avec ces paysages désertiques, puis le col de MELS (Marx, Engels, Lénine, Staline) et une autre grande vallée verte, des canyons. Une impressionnante route pour monter au lac. Le col de Moldo-Bel à 3400 m.

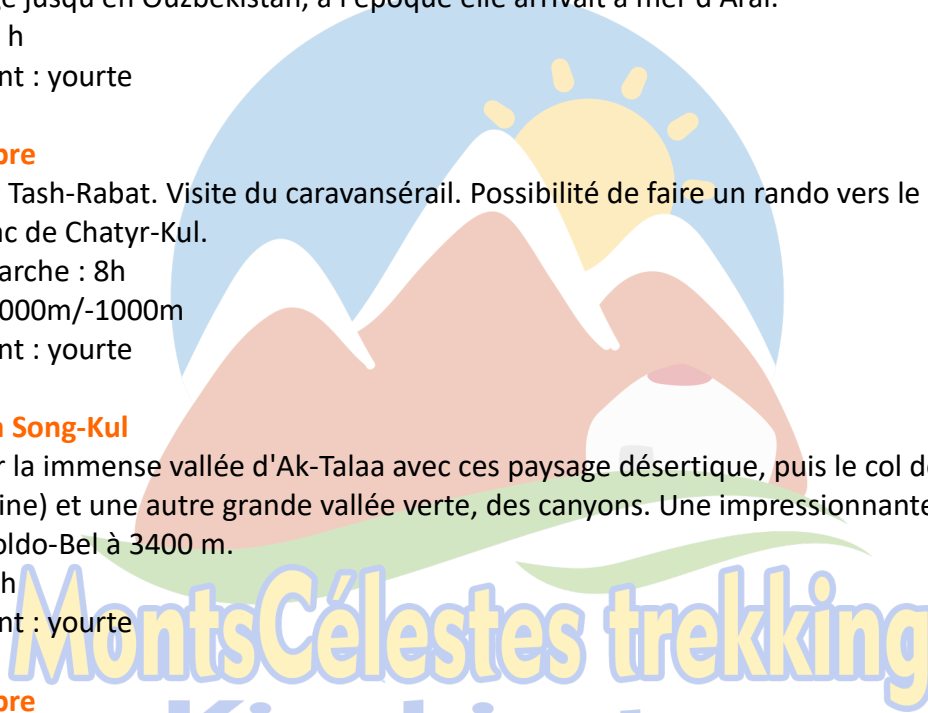
Transfert : 6h

Hébergement : yourte

Jour 12: Journée libre

Durant l'été un grand rassemblement de nomades kirghizes anime tout le paysage. Découverte de la vie des nomades. Possibilité de faire une balade à cheval ou à pied.

Hébergement : yourte



Jour 13: Randonnée

Depuis le campement des yourtes nous marcherons vers Kyzart en passant le col de Kara-Kya 3200 m. Une vue de la vallée de Jungal. Kyzart c'est un village situé au pied des montagnes de Song-Kul. Possibilité de découvrir une tradition russe : le «banya» un bain-sauna très chaud.

Heure de marche : 5h

Dénivelé : 200m/-1000m

Hébergement : chez l'habitant

Jour 14: Transfert à Suussamy

Transfert en longeant la magnifique rivière sauvage Keukeumeren et la gorge. Arrivée dans la vallée de Suussamy, un pâturage d'été important des nomades. Nous installerons les tentes au bord du torrent de Madylbek-Tor.

Transfert : 4h

Hébergement : tente

Jour 15: Randonnée: le petit Suussamy

Au début le chemin passe entre les rochers en longeant le torrent et nous arriverons dans des grands espaces de petit Suussamy.

Heure de marche : 4-5h

Dénivelé : 600m

Jour 16: Col de Kum-Bel

Nous continuons de traverser les «jaïloo»(pâturage d'été en langue locale) de petit Suussamy. Le col de Kum-Bel est à 3400 m et en même temps fait la frontière entre les régions Tchuï et Jalalabat.

Heure de marche : 4-5h

Dénivelé : 600m/-600

Jour 17: Village de Toluk

Des «jaïloo» on descend au village. Un village très vert, l'été pas très chaud à 1500 m d'altitude. Après 3h de marche le véhicule nous dépose au village. Arrivée à midi. Découverte du village.

Heure de marche : 3h

Transfert : 30 min

Hébergement : chez l'habitant

Jour 18: Beuïreuk

Nous quittons le village en voiture. 30 minutes de transfert et randonnons jusqu'au Beuïreuk. Le paysage est différent avec plus de couleurs variées.

Heure de marche : 5-6h

Dénivelé : 700 m/-400

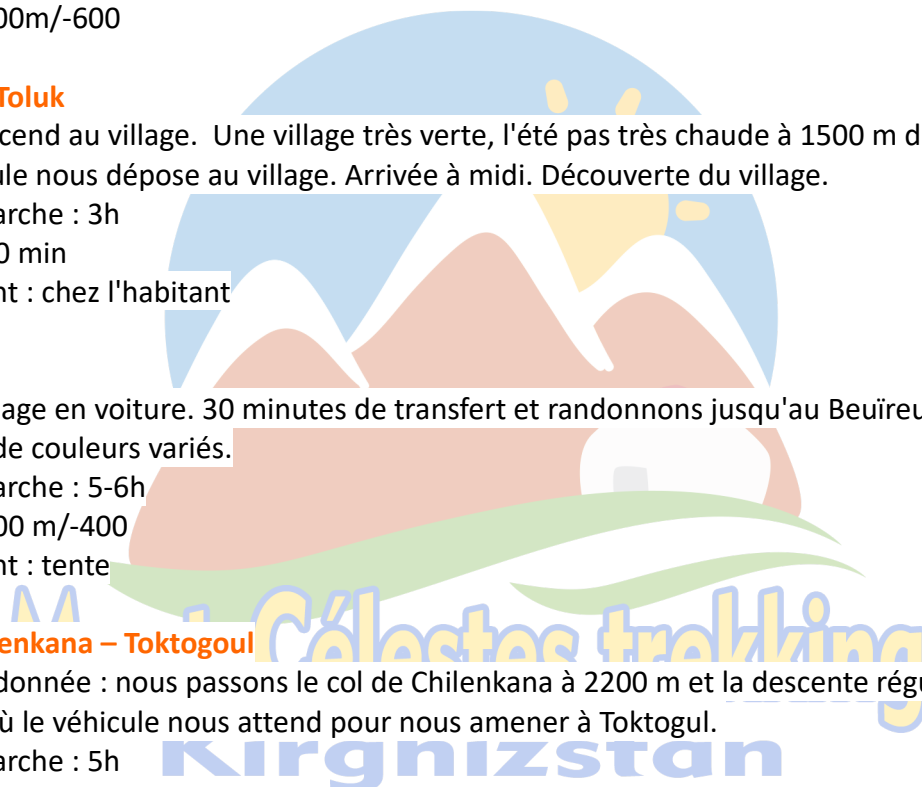
Hébergement : tente

Jour 19: Col de Chilenkana – Toktogul

Dernier jour de randonnée : nous passons le col de Chilenkana à 2200 m et la descente régulière jusqu'au village de Chopok où le véhicule nous attend pour nous amener à Toktogul.

Heure de marche : 5h

Dénivelé : 400/-1200m



Jour 20: Retour à Bishkek

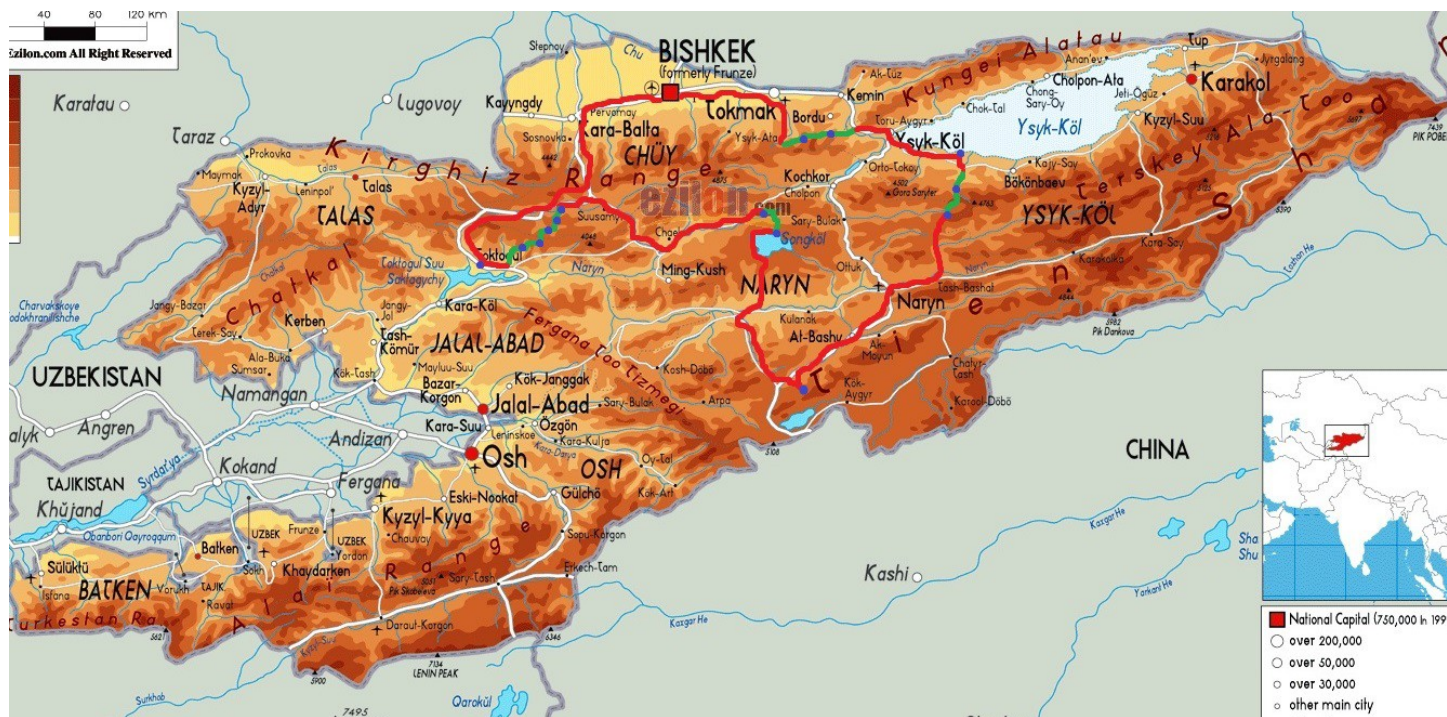
La route de retour vous présente aussi des jolis paysages de la nature deux col à 3200 m, 286 km à faire jusqu'à la capitale. Le dîner d'adieu.

Transfert : 5h

Hébergement : chez l'habitant

Jour 21: Transfert à l'aéroport

Transfert : 45 min



Monts Célestes Trekking; Bishkek Kirghizstan; e-mail: montscelestes@gmail.com, site: www.montscelestes.com

portable 24/24 +996 555 188 099 Français; +996 553 555 088 English